

# !!! Déviation pour les camping-cars et les caravanes d'une HAUTEUR supérieure à 2,8 mètres et/ou d'un POIDS supérieur à 3500 kg !!!

Il y a actuellement des restrictions de hauteur et de poids pour le **Pont de Fleurville**. Il s'agit du pont (sur la Saône) situé à proximité du camping. Les véhicules d'une **hauteur supérieure à 2,8 mètres** et/ou d'un **poids supérieur à 3500 kg** ne peuvent donc temporairement **PAS traverser le pont**. Il est donc recommandé de prendre des mesures à l'avance (attention à la climatisation, à la parabole, à l'antenne, etc.) Nous avons prévu une déviation claire et sûre (+ 10 km / 15 minutes). La déviation est très peu signalée, nous vous recommandons donc d'avoir cette description à portée de main dès que vous quittez l'autoroute A6.



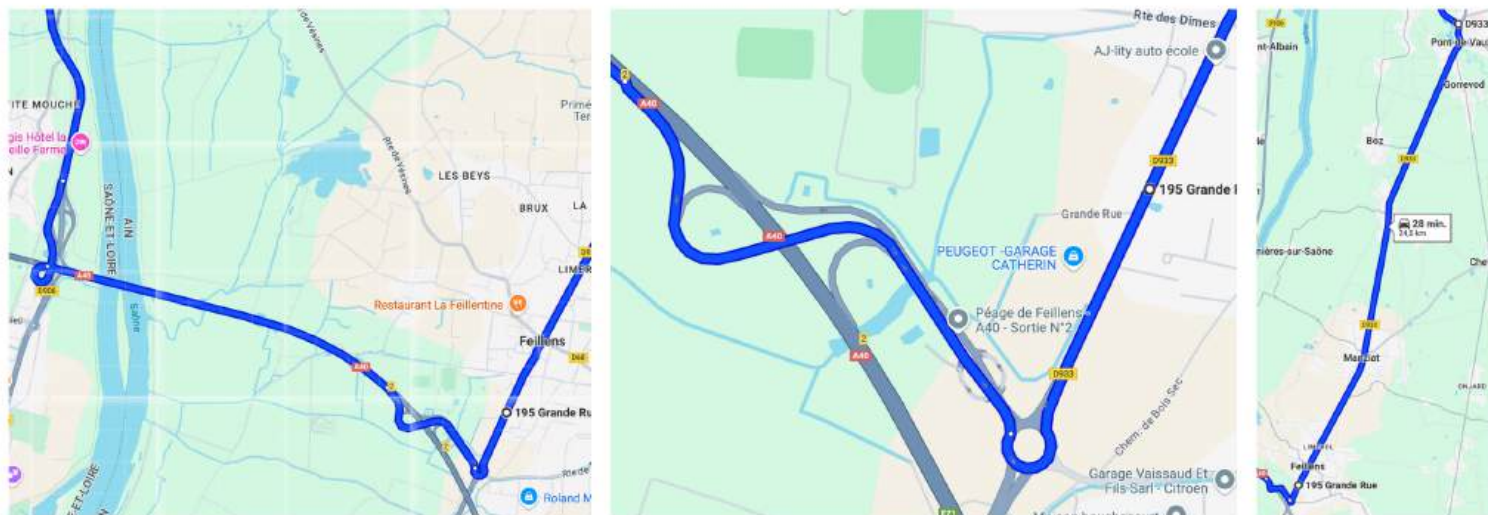
## Déviations de Mâcon vers le camping (en arrivant par le sud)



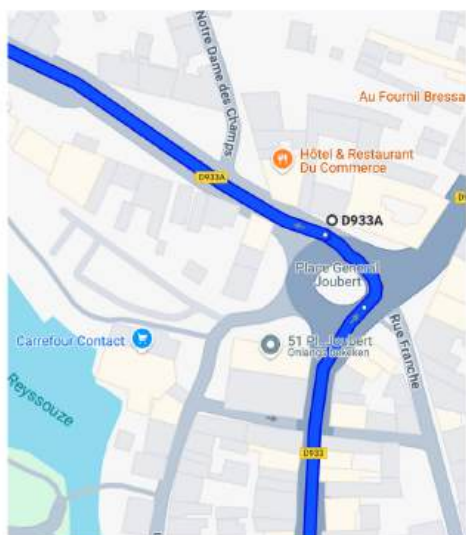
D906 pendant environ 2 km jusqu'à la sortie vers l'A40, direction Genève / Bourg-en-Bresse / Replonges (2ème photo). S'engager sur l'A40.

Quitter l'autoroute A6 à la sortie 28 en direction de Mâcon Nord. Après le péage, suivre la D672 jusqu'au rond-point. Au rond-point, prendre la 3e sortie vers la N72. Suivre la N72 jusqu'à la sortie vers la D906 (1ère photo). Prendre la D906, en direction de l'A40 / Mâcon / Bourg-en-Bresse. Suivre la

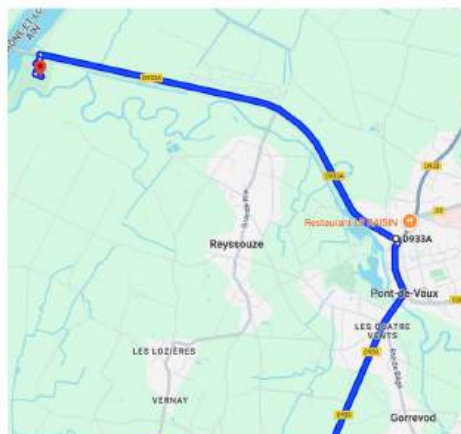
!!! ATTENTION : le détournement s'applique donc non seulement aux plus de 3500 kg mais AUSSI aux plus de 2,8 mètres !!!



Suivre l'A40 jusqu'à la sortie 2 (petit tronçon de route à péage), en direction de Pont-de-Vaux / Feillens / Replonges. Prendre cette sortie et quitter l'autoroute au péage. Après le péage, vous arrivez à un rond-point. Prendre la troisième sortie vers la D933, en direction de Pont-de-Vaux. Suivez ensuite la D933 jusqu'à Pont-de-Vaux. Cette route traverse les villages de Feillens, Manziat et Ozan.



En arrivant à Pont-de-Vaux, suivre la D933 jusqu'au rond-point. Au rond-point, prendre la 3e sortie sur la D933A, en direction de Tournus / Fleurville (voir photo). **Remarque** : vous pouvez ignorer les panneaux de restriction ici car vous tournez à gauche avant le pont (avec restrictions).



Suivre la D933A sur environ 3,5 km. Juste avant le pont, tourner à gauche vers le camping. **BIENVENUE !**