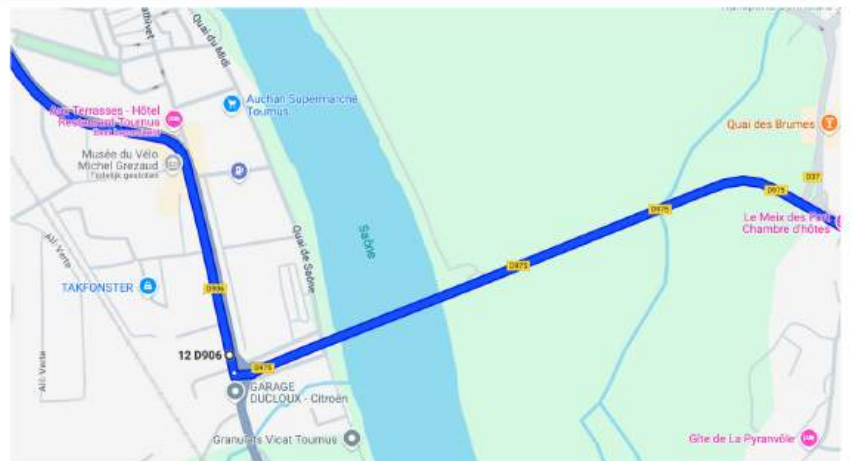
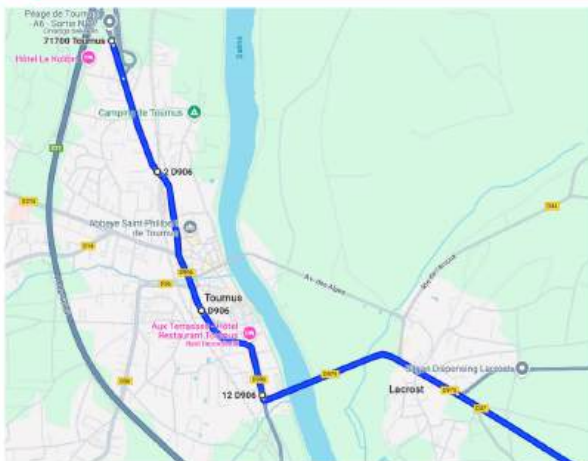


!!! Umleitung für Wohnmobile und Wohnwagen, die HÖHER als 2,8 m und/oder SCHWERER als 3500 kg sind !!!

Für die **Pont de Fleurville** gibt es derzeit Höhen- und Gewichtsbeschränkungen. Dies ist die Brücke (über die Saône) in der Nähe des Campingplatzes. Fahrzeuge mit einer **Höhe von mehr als 2,8m** und/oder einem **Gewicht von mehr als 3500 kg** dürfen die **Brücke** daher vorübergehend **NICHT überqueren**. Es empfiehlt sich also, im Voraus zu messen (Klimaanlage, Parabel, Antenne, usw. beachten). Wir haben eine klare und sichere Umleitung für Sie eingerichtet (+ 8 km / 10 Minuten). Sie ist kaum ausgeschildert, daher empfehlen wir Ihnen, diese Beschreibung ab der Abfahrt von der Autoroute A6 zur Hand zu haben.



Umleitungen von Tournus zum Campingplatz (von Norden kommend)

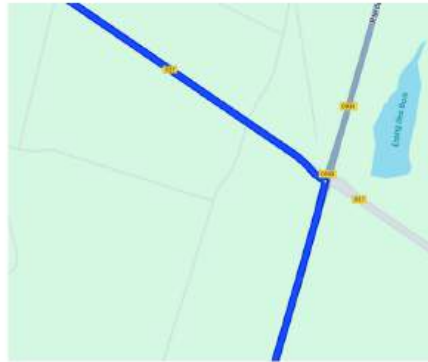


Verlassen Sie die Autoroute A6 an der Ausfahrt 27 in Richtung Tournus. Nach der Mautstelle folgen Sie der D906, durch Tournus, in Richtung Pont-de-Vaux. Nach etwa 3 km kommen Sie an eine Kreuzung mit Ampel (2. Foto). Kurz vor der Ampel sehen Sie das Schild mit den Beschränkungen für die Pont de Fleurville (1. Foto). An der Ampel biegen Sie links ab auf die D975 in Richtung Lacrost / Déviation Pont-de-Vaux (gelb).

!!! ACHTUNG: die Umleitung gilt also nicht nur für schwerer als 3500 kg, sondern AUCH für höher als 2,8 Meter !!!



Überqueren Sie die Brücke und fahren Sie weiter auf der D975 bis zur Kreuzung mit der D37 (siehe Foto oben). An dieser Kreuzung biegen Sie rechts ab auf die D37 in Richtung Ratenelle / La Truchère.



Folgen Sie der D37 bis zur nächsten Kreuzung mit der D933 (siehe Foto). Biegen Sie an dieser Kreuzung rechts ab auf die D933 in Richtung Pont-de-Vaux / Sermoyer (das Schild befindet sich auf der rechten Seite).



Folgen Sie der D933 nach Pont-de-Vaux (auf dem Weg dorthin passieren Sie die Dörfer Sermoyer und Arbigny). Fahren Sie durch Pont-de-Vaux (am ersten Kreisverkehr vorbei, siehe Bild oben) bis zum zweiten Kreisverkehr (siehe Bild links). Am zweiten

Kreisverkehr nehmen Sie die erste Ausfahrt auf die D933A in Richtung Fleurville / Tournus. **Hinweis:** Sie können die Sperrschilde hier ignorieren, da Sie vor der Brücke links abbiegen (mit Einschränkungen).



Folgen Sie der D933A für etwa 3,5 km. Kurz vor der Brücke biegen Sie links zum Campingplatz ab.

WILLKOMMEN !!!