

!!! Umleitung für Wohnmobile und Wohnwagen, die HÖHER als 2,8 m und/oder SCHWERER als 3500 kg sind !!!

Für die **Pont de Fleurville** gibt es derzeit Höhen- und Gewichtsbeschränkungen. Dies ist die Brücke (über die Saône) in der Nähe des Campingplatzes. Fahrzeuge mit einer **Höhe von mehr als 2,8m** und/oder einem **Gewicht von mehr als 3500 kg** dürfen die **Brücke** daher vorübergehend **NICHT überqueren**. Es empfiehlt sich also, im Voraus zu messen (Klimaanlage, Parabel, Antenne, usw. beachten). Wir haben eine klare und sichere Umleitung für Sie eingerichtet (+ 10 km / 15 Minuten). Sie ist kaum ausgeschildert, daher empfehlen wir Ihnen, diese Beschreibung ab der Abfahrt von der Autoroute A6 zur Hand zu haben.

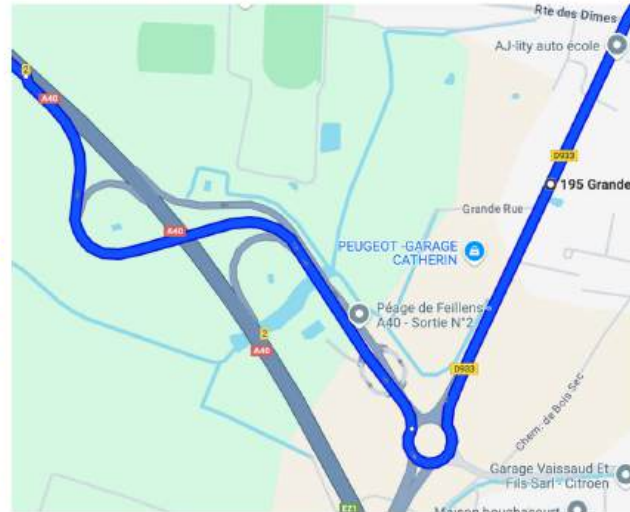
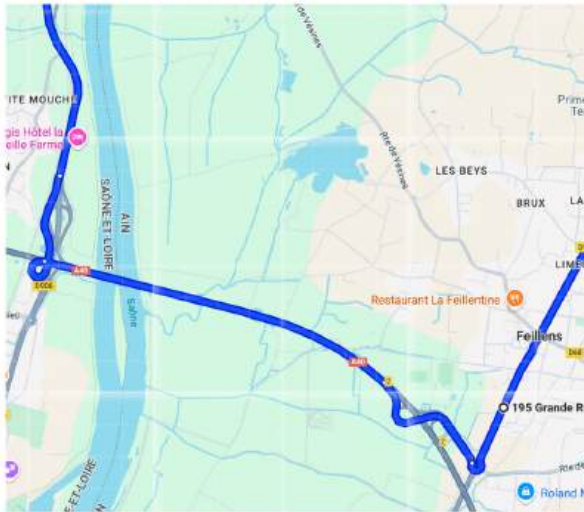


Umleitungen von Mâcon zum Campingplatz (aus dem Süden kommend)

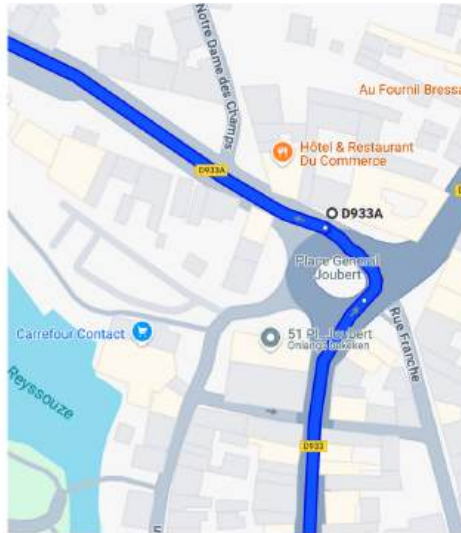


Verlassen Sie die Autoroute A6 an der Ausfahrt 28 in Richtung Mâcon Nord. Nach der Mautstelle folgen Sie der D672 bis zum Kreisverkehr. Im Kreisverkehr nehmen Sie die 3. Ausfahrt auf die N72. Folgen Sie der N72 bis zur Ausfahrt auf die D906 (1. Foto). Fahren Sie auf die D906, Richtung A40 / Mâcon / Bourg-en-Bresse. Folgen Sie der D906 für ca. 2 km bis zur Ausfahrt auf die A40, Richtung Genf / Bourg-en-Bresse / Replonges (2. Foto). Fahren Sie auf die A40.

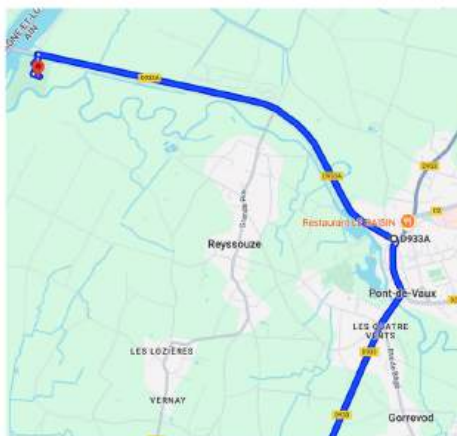
!!! ACHTUNG: die Umleitung gilt also nicht nur für schwerer als 3500 kg, sondern AUCH für höher als 2,8 Meter !!!



Folgen Sie der A40 bis zur Ausfahrt 2 (kleines Stück mautpflichtige Straße), Richtung Pont-de-Vaux / Feillens / Replonges. Nehmen Sie diese Ausfahrt und verlassen Sie die Mautstraße. Nach der Mautstelle kommen Sie zu einem Kreisverkehr. Nehmen Sie hier die 3. Ausfahrt auf die D933, Richtung Pont-de-Vaux. Folgen Sie dann der D933 bis Pont-de-Vaux. Auf dieser Straße kommen Sie durch die Dörfer Feillens, Manziat und Ozan.



Wenn Sie in Pont-de-Vaux ankommen, folgen Sie der D933 bis zum Kreisverkehr. Am Kreisverkehr nehmen Sie die 3. Ausfahrt auf die D933A, Richtung Tournus / Fleurville (siehe Foto). **Hinweis:** Sie können die Schilder mit den Verkehrsbeschränkungen hier ignorieren, da Sie vor der Brücke links abbiegen (mit Beschränkungen).



Folgen Sie der D933A für etwa 3,5 km. Kurz vor der Brücke biegen Sie links zum Campingplatz ab.

WILLKOMMEN !!!